

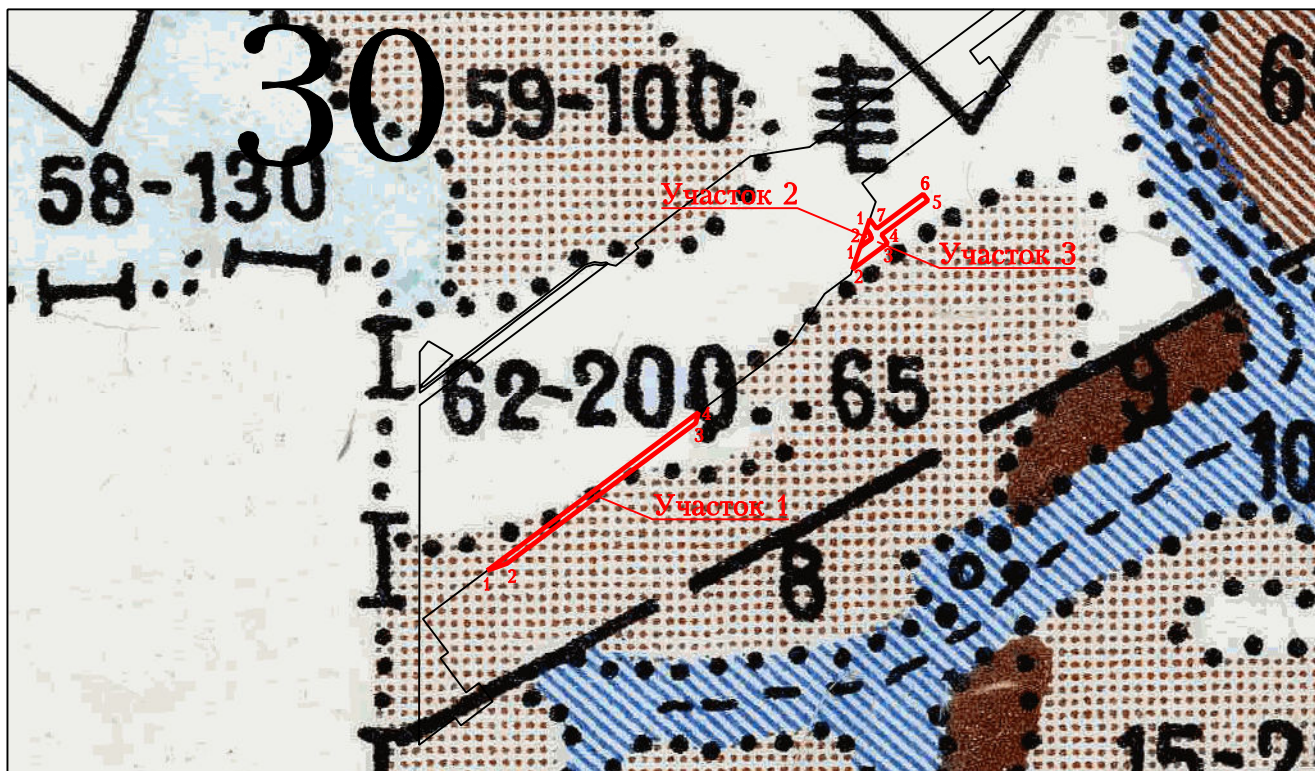
СХЕМА РАСПОЛОЖЕНИЯ ЛЕСНОГО УЧАСТКА

Субъект Российской Федерации _____ Республика Саха (Якутия)
Муниципальное образование _____ МО "Мирнинский район"
Категория земель _____ земли лесного фонда
Лесничество (лесопарк) _____ ГКУ РС (Я) "Мирнинское лесничество"
Участковое лесничество _____ Мирнинское
Вид использования лесов _____




Цель предоставления лесного участка _____

Особые отметки _____

Масштаб _____ 1:25 000 _____ Площадь _____ 3.0100 га _____



Условные обозначения:

-  - испрашиваемый участок
-  30 - номер квартала
-  - арендованные участки

Участок 1

№	Длина (м)	Румбы
1-2	70.05	СВ: 69° 00'
2-3	777.83	СВ: 51° 40'
3-4	35.77	СВ: 8° 57'
4-1	872.07	ЮЗ: 51° 26'

Номер пункта	КООРДИНАТЫ	
	X	Y
1	6941560.20	659198.49
2	6941584.22	659264.29
3	6942047.98	659888.75
4	6942082.89	659896.56

Участок 2

№	Длина (м)	Румбы
1-2	60.53	ЮЗ: 15° 41'
2-3	1.34	ЮВ: 34° 16'
3-4	44.57	СВ: 51° 53'
4-5	3.84	СЗ: 8° 31'
5-6	13.92	СЗ: 17° 40'
6-1	18.76	СЗ: 33° 56'

Номер пункта	КООРДИНАТЫ	
	X	Y
1	6942689.96	660452.54
2	6942632.74	660432.80
3	6942631.67	660433.60
4	6942658.12	660469.47
5	6942661.87	660468.66
6	6942674.87	660463.69

Участок 3

№	Длина (м)	Румбы
1-2	80.89	ЮЗ: 15° 41'
2-3	145.20	СВ: 51° 41'
3-4	34.38	СЗ: 34° 04'
4-5	191.37	СВ: 51° 40'
5-6	26.00	СЗ: 34° 04'
6-7	191.36	ЮЗ: 51° 42'
7-8	38.89	СЗ: 34° 04'
8-9	34.54	ЮЗ: 15° 41'
9-10	18.76	ЮВ: 33° 56'
10-11	13.92	ЮВ: 17° 40'
11-12	3.84	ЮВ: 8° 31'
12-13	44.57	ЮЗ: 51° 53'
13-1	1.34	СЗ: 34° 16'

Номер пункта	КООРДИНАТЫ	
	X	Y
1	6942632.74	660432.80
2	6942556.27	660406.42
3	6942642.82	660523.01
4	6942670.43	660502.52
5	6942784.53	660656.16
6	6942805.41	660640.66
7	6942691.38	660486.98
8	6942722.61	660463.80
9	6942689.96	660452.54
10	6942674.87	660463.69
11	6942661.87	660468.66
12	6942658.12	660469.47
13	6942631.67	660433.60